




REGIA NAȚIONALĂ A PĂDURILOR - ROMSILVA
DIRECȚIA SILVICĂ MEHEDINTI
OCOLUL SILVIC BAIA DE ARAMA

Baia de Arama, str. Sperantei nr 7,
Tel./Fax: 0252381166
e-mail: ocoulsilvicbdrm86@gmail.com

NR. 12533/21.XU.2017

Ing. Bogdanalecu
AG



Catre Garda Forestiera RM-Vilcea,

Prin prezenta va notificam urmatorul act de punere in valoare constituit pe raza OS BAIA DE ARAMA in urma aparitiei fenomenelor abiotice (doboraturilor vant) in proprietatea publica a statului, dupa cum urmeaza:

-P3557 UP XI CERNISOARA; UA 158A cu suprafata de 4.97 ha si volum 128 mc

Mentionam ca notificarea se face in baza OM 1507/2016, astfel anexam procesul verbal de verificare intocmit de catre inginerul responsabil cu activitatea de fond forestier, copii dupa descrierea parcelara si fotografiile din unitate amenajistica afectata.

Sef Ocol Silvic,
Ing. Ion Vilceanu



Intocmit,
Ing. George Achim


ACT DE PUNERE IN VALOARE NR. - - MH - 14350987

Unitate de Productie : XI - CERNISOARA
Denumire A.P.V. : 3557

Suprafata totala act - (ha) : 4,97 Tratament : ACCIDENTALE I Natura produsului : DOBORATURII Tehnologia de exploatare : SORTIMENTE SI MULTIPLI DE Data inventarierii : 24.11.2017 Anul exploatarei : 2018 Procedeeul de inventariere : FIR CU FIR Ciocan rotund nr. : R.P.16-47 Ciocan patrat nr. :				Informatii privind N.T.S.M.				Grupa de specii	Nr. de arbori	Vol. arbore										
				Stancarii pe - (ha) : Arbori putregaiosi - (buc) : 11 cu un volum de - (mc) : 10,00 Iescarii -(buc) : 11 cu un volum de - (mc) : 11,00				Rasinoase FAG Quercinee Diverse tari Diverse moi	47 2	114 14										
								Total :	49	128										
Specia	SORTARE DIMENSIONALA							Lemn lucru	Coaja	Lemn de foc		Volum brut								
	G1	G2	G3	M1	M2	M3	LS			Total	VF									
FAG	12	5		1				18	1	95	6	114								
FRASIN										14		14								
TOTAL	12	5		1				18	1	109	6	128								
U.A.	Suprafata ha	Varsta ani	Panta G	Semintis utilizabil				Compozitie	H.	Total volum brut										
				%	S. tot															
158A	4,97	135,0	31,00																	
Total	4,97								128											
U.A.	FA	FR	Volum																	
158A	114	14	128																	
Total	114	14	128																	
U.A.	Specia	Diametre		Inaltimi		Var sta	Vol. arb	Nr. arb	Cres tere	Sortare dimensionala							Coaja	Lemn foc		Volum brut
		dt	deg	ht	hc					G1	G2	G3	M1	M2	M3	LS		Total	VF	
158A	FA	62,60	61,50	26,80	26,60	135	2,43	47		12	5		1				1	95	6	114
	FR	44,00	43,30	23,00	22,90	135	7,00	2										14		14
Total U.A. : 158A								49		12	5		1			1	109	6	128	
Total General U.A. :								49		12	5		1		1	109	6	128		

Sef Ocol,

Vilceanu Ion



Intocmit,

Birou Fond Forestier,

Verificat,

DESCRIEREA STATIONII SI ARBORETULUI										ELM ARB	P R P	M R P	VAR RE GE	STA ANI	DM CM	HM M	C L P	A MES TEC	EL AG AJ	PROVE NIENTA	VI TA LI	DENS			VOLUM		
																						CONS	MC HA	MC UA	CONS	MC HA	MC UA
158 A 4.97 HA GF 1.5P 1C SUP M TS 3322 TP 4131 SOL 3201 Versant ondulat EXPOZITIE N INC 31 G ALTITUDINE 1010-1100 M LITIERA: continua-subtire TIP FLORA: Asperula-Dentaria Natural fundamental prod mij relativ-pluven COMP ACTUALA 10 FA COMP TEL 10 FA SORT FA Gros si mijl, cherestea VARSTA EXPL SEM UTIL SUBARBORET DATE COMPL Alte date complement POL ERZ LUCRARI EXEC LUCRARI PROP TAIERI DE CONSERVARE AJUTORAREA REG NATURALE										FA	3	IN	160	54	29	3	M	7	RN	FS	0.24	135	871				
										FA	5	IN	130	36	28	3		6	RN	FS	0.40	212	1054				
										FA	2	IN	100	28	22	3	M	5	RN	S	0.16	57	283				
										TOTAL			130									0.8	404	2008			
DESCRIEREA STATIONII SI ARBORETULUI										ELM ARB	P R P	M R P	VAR RE GE	STA ANI	DM CM	HM M	C L P	A MES TEC	EL AG AJ	PROVE NIENTA	VI TA LI	DENS			VOLUM		
																						CONS	MC HA	MC UA	CONS	MC HA	MC UA
158 B 34.71 HA GF 1.5P 1C SUP M TS 3322 TP 4131 SOL 3201 Versant mijlociu ondulat EXPOZITIE N INC 33 G ALTITUDINE 1100-1440 M LITIERA: continua-subtire TIP FLORA: Asperula-Dentaria Natural fundamental prod mij relativ-pluven COMP ACTUALA 10 FA COMP TEL 10 FA SORT FA Gros si mijl, cherestea VARSTA EXPL SEM UTIL SUBARBORET DATE COMPL Doboritori izolate Alte date complement POL ERZ LUCRARI EXEC LUCRARI PROP TAIERI DE CONSERVARE AJUTORAREA REG NATURALE										FA	3	IN	150	50	30	3	M	7	RN	FS	0.24	141	4964				
										FA	5	IN	120	42	29	3		6	RN	S	0.40	224	7771				
										FA	2	IN	90	28	23	3	M	5	RN	N	0.16	51	2117				
										TOTAL			110									0.8	428	14858			
DESCRIEREA STATIONII SI ARBORETULUI										ELM ARB	P R P	M R P	VAR RE GE	STA ANI	DM CM	HM M	C L P	A MES TEC	EL AG AJ	PROVE NIENTA	VI TA LI	DENS			VOLUM		
																						CONS	MC HA	MC UA	CONS	MC HA	MC UA
158 C 4.97 HA GF 1.5P 1C SUP M TS 3322 TP 4131 SOL 3201 Versant mijlociu ondulat EXPOZITIE N INC 32 G ALTITUDINE 1100-1440 M LITIERA: continua-subtire TIP FLORA: Asperula-Dentaria Natural fundamental prod mij relativ-echien COMP ACTUALA 6 FR 3 FA 1 PAM COMP TEL 3 FA 6 FR 1 PAM SORT FA Gros si mijl, cherestea VARSTA EXPL SEM UTIL SUBARBORET DATE COMPL Alte date complement POL ERZ LUCRARI EXEC LUCRARI PROP TAIERI DE CONSERVARE AJUTORAREA REG NATURALE										FR	6	IN	130	52	30	3		7	RN	FS	0.48	286	1421				
										FA	3	IN	170	46	29	3	M	7	RN	S	0.24	185	871				
										PAM	1	IN	130	44	27	3	M	6	RN	N	0.08	35	174				
										TOTAL			130									0.8	456	2264			
DESCRIEREA STATIONII SI ARBORETULUI										ELM ARB	P R P	M R P	VAR RE GE	STA ANI	DM CM	HM M	C L P	A MES TEC	EL AG AJ	PROVE NIENTA	VI TA LI	DENS			VOLUM		
																						CONS	MC HA	MC UA	CONS	MC HA	MC UA
159 A 5.78 HA GF 1.5A 1C SUP E TS 3311 TP 4161 SOL 4101 Versant inferior ondulat EXPOZITIE NE INC 32 G ALTITUDINE 890-1030 M LITIERA: continua-subtire TIP FLORA: Vaccinium Natural fundamental prod inf relativ-pluven COMP ACTUALA 10 FA COMP TEL 10 FA SORT FA Gros si mijl, cherestea VARSTA EXPL SEM UTIL SUBARBORET DATE COMPL Roca la suprafața 0,18 Alte date complement POL ERZ LUCRARI EXEC LUCRARI PROP										FA	1	IN	140	44	26	4	M	6	RN	N	0.09	42	247				
										FA	4	IN	100	32	23	4	M	5	RN	N	0.26	138	758				
										FA	5	IN	60	22	18	4		1	RN	N	0.45	115	417				
										TOTAL			60									0.9	295	1771			

07-29 14:17

202 Fond Forestier 0213100690 >>
25.09.2019

05.09.2019
D. Log Pautu
P. O.

P 3/4

MINISTERUL MEDIULUI SI SCHIMBĂMILOR CLIMATICE
DEPARTAMENTUL PENTRU APE, PĂDURI ȘI PISCICULTURĂ
Comisia tehnică de avizare pentru silvicultură

AVIZ CTAS nr. 204 din 25.10.2013
pentru amenajamentul silvic al fondului forestier proprietate publică a statului și a fondului forestier proprietate
privată, administrat de Ocolul Silvic Baia de Aramă, Direcția Silvică Mehedinți

1. Au participat la ședința de avizare:
Președintele de ședință: Oulu Puiu
Membri CTAS: Danuț Iacob, Anghela Maria Iancu, Octavian Popescu, Steluț Achim, Ștefan Tamaș, Constantin
Babu, Liviu Națană, Filip Liviu, Cristian Ioan, Ovidiu Ștefănescu.
2. Din analiza făcută în cadrul ședinței de avizare a rezultat:
Amenajamentul a fost întocmit și avizat de I.C.A.S. - Stațiunea Cralova cu procesul verbal C.T.E. nr. 433 din
14.12.2012, șef proiect dr. Ing. Florin Dorlan Cojocă, expert CTAP Ing. Constantin Babou. Amenajamentul a fost
recepționat de beneficiar.
Perioada de aplicare a amenajamentului silvic al fondului forestier proprietate publică a statului administrat de
Ocolul Silvic Baia de Aramă este 01.01.2012 - 31.12.2021.

3. Cu ocazia examinării amenajamentului, Comisia a constatat următoarele:

3.1 Suprafața ocolului silvic este de 14369,24 ha, este cuprinsă în 5 unități de producție și are ca folosință: păduri
și terenuri destinate împăduririi sau reîmpăduririi - 18996,45 ha din care terenuri de reîmpădurire - 3,39 ha, terenuri afectate
gospodăririi silvice - 166,79 ha, terenuri neproductive - 182,37 ha și terenuri scese temporare din fondul forestier - 123,63
ha (măști și ișlaci - 122,67 ha); la care se adaugă suprafața de 25,46 ha, fond forestier proprietate privată aflat în
administrarea Ocolului Silvic Baia de Aramă.

- Suprafața încadrată în grupa I funcțională este de 18996,45 ha;
- Structura fondului forestier (date medii):
compoziție: 79% A 5MO 3CO 3BR 2CA 1MB 1FR 2DR 2DT 2DM; vârstă medie: 99 ani; volumul la ha: 293 mc;
consistență medie: 0,77; alba de producție medie: 11,2; indicele de creștere curentă: 4,5 mc/ha/ha; fond lemnea uscat:
8349276 mc.

Provații de producție x-n urzucăți în următoarele subdiviziuni de gospodărire:

S.U.P. A - Codru regulat - sortimente obișnuite.....	1408,08 ha;
S.U.P. U - Codru gradinar.....	338,44 ha;
S.U.P. B - Rezervații pentru protecția integrală a naturii.....	3206,30 ha;
S.U.P. M - Păduri supuse măsurilor de conservare deosebită.....	3687,46 ha;
S.U.P. K - Rezervații de semănare.....	32,68 ha;

Boxele de amenajare:

- regim: codru;
- compoziția și: corespunzătoare tipului natural fundamental de pădure pentru staturile exploatabile și
compoziția și la exploatabilitate pentru celelalte urzucăți;
- tratamente: tăieri progresive, tăieri succesive, tăieri de transformare spre grădinarie, tăieri în drâng, tăieri mici de
substituire.
- exploatabilitate: de protecție pentru arboretele încadrate în grupa I funcțională.
- ciclul: 110 ani în S.U.P. A.

Posibilități:

- Posibilitatea de produse principale: 53218 mc/an;
- Posibilitatea de produse secundare: 8748 mc/an, din care rășinari 8499 mc/an;
- Volum maxim posibil de extracție prin lucrări de conservare: 8525 mc/an

Stări de regenerare în curs:

- asigurarea regenerării naturale: 1267,24 ha;
- îngrijirea culturilor tinere: 629,28 ha;
- dogușări: 489,96 ha;
- curățări: 446,03 ha, 2476 mc;
- rășinari: 3070,84 ha, 84991 mc;
- tăieri de regenerare: 3346,04 ha, 572179 mc, din care:
 - tăieri progresive: 2923,54 ha, 504505 mc;
 - tăieri succesive: 15,24 ha, 2407 mc;
 - tăieri de transformare spre grădinarie: 400,03 ha, 22130 mc;
 - tăieri în drâng: 2,68 ha, 317 mc;
 - tăieri rare de substituire: 2,53 ha, 770 mc;

Conform cu originalul
DIRECȚIA SILVICĂ MEHEDINȚI
OCOLUL SILVIC BAIJA DE ARAMA

19-20 14:20

Fond Forestier 0213100690 >>

P 4/4

- tineri de iglonă: 330591.91 ha, 48725 mc;
- tineri de conservare: 2589.24 ha, 83251 mc;
- împăduriri: 221.29 ha.

Beteuul de drumuri: 11.2 m/ha, care asigură o accesibilitate a pădurilor de 89%.

3.2. Suprafața fondului forestier proprietate privată este 25,46 ha, el nu va folosiți: păduri și terenuri destinate împăduririi sau reimpăduririi - 25,46 ha.

- Suprafața încadrată în grupa I funcțională este de 25,46 ha;
- Structura fondului forestier (date medii):
- compoziția: 98FA 2 CO; vârstă medie: 119 ani; volumul la ha: 360 mc; consistența medie: 0,77; cînsu de producție medie: 11,8; indicele de creștere curentă: 4,1 mc/an/ha; fond lemnos total: 9151 mc.

Prognosticul de producție va fi realizat în următoarea tabelă de clasificare:

S.U.P. A - Codul regulii - Arțimișe ubiguite: 25,46 ha

Bazele de evaluare:

- reguli: codru;
- compoziția (ca corespunzătoare stadiului natural fundamental de pădure pentru urborateu exploatabil și compoziția (ca la exploatarea) pentru celelalte arborate;
- tratamente: tineri progresive;
- exploatabilitatea: de protecție pentru arborateu încadrat în grupa I funcțională;
- ciclul: .

Possibilitatea:

- Posibilitatea de produsu principale: 381 mc/an;
- Posibilitatea de produsu secundar: 8 mc/an, din care rășinari 8 mc/an.

Lucrări prevăzute în decursul anului:

- asigurarea regenerării naturale: 4,49 ha;
- îngrijirea culturilor tinere: 3,29 ha;
- degajări: - ;
- curățiri: - ;
- tăceri: 2,46 ha, 80 mc;
- tăceri de regenerare: 23,00 ha, 3814 mc, din care:
 - tăceri progresive: 23,00 ha, 3814 mc;
- tăceri de iglonă: - ;
- împăduriri: - .

4. Concluzii rezultate se propun a vizarea favorabilă a amenajamentului silvic al fondului forestier proprietate publică a statului și a fondului forestier proprietate privată, administrat de Ocetul Silvic Baia de Aramă, Direcție Silvică Moleșeni. În cazul suprafețelor cuprinse în perimetrul arilor naturale protejate și a siturilor Natura 2000, beneficiarul poartă răspundere procedura legală de avizare de mediu.

5. Comisia:

AVIZEAZĂ FAVORABIL

Amenajamentul silvic al fondului forestier proprietate publică a statului și a fondului forestier proprietate privată, administrat de Ocetul Silvic Baia de Aramă, Direcție Silvică Moleșeni


6. Difuzarea prezentei aviză către toți factorii interesați se va face prin grija secretariatului CTAS din mlașter.

Președinte CTAS
Secretar de Stat

Gelu PUIU



Conform cu originalul



UP XI Cernisoara

Ua 158A

Fotografiat:Ancuta Victor





UP XI Cernisoara


Ua 158A

Fotografiat:Ancuta Victor

UP XI Cernisoara

Ua 158A

Fotografiat:Ancuta Victor





UP XI Cernisoara

Ua 158A

Fotografiat:Ancuta Victor



UP XI Cernisoara

Ua 158A

Fotografiat:Ancuta Victor